

ISTITUTO COMPRENSIVO STATALE - -CASTEL SAN GIORGIO  
Prot. 0012100 del 28/11/2021  
(Entrata)

COD.FISC.: 80021560653

C.A.P. 84083



## COMUNE DI CASTEL SAN GIORGIO

(Provincia di Salerno)

Reg. Ord. n. 504/2021 del 28/11/2021.

**OGGETTO:** Allerta meteo "*criticità arancione*" del 28/11/2021 – Sospensione attività didattiche di ogni ordine e grado.

### IL SINDACO

#### PREMESSO:

- **che** la Regione Campania Dipartimento di Protezione Civile ha diramato l'avviso di allerta meteo Prot. Int.s.o. n. 046 del 28.11.2021 con "*criticità arancione*" avente inizio di validità dalle ore 18:00 del 28/11/2021 e per le successive 24 ore;
- che sono previsti fenomeni meteorologici rilevanti, precipitazioni sparse anche a carattere di rovescio temporale, puntualmente di moderata o forte intensità. Possibili raffiche nei temporali;
- I principali scenari di evento ed effetti al suolo dei fenomeni meteorologici avversi sono: instabilità di versante, localmente anche profonda, frane superficiali e colate rapide di detriti o di fango; significativi ruscellamenti superficiali, anche con trasporto di materiale, possibili voragini per fenomeni di erosione; allagamenti di locali interrati e di quelli a pian terreno; innalzamento dei livelli idrometrici dei corsi d'acqua minori con fenomeni di inondazione delle aree limitrofe, anche per effetto di criticità locali (tombature, restringimenti) scorrimento superficiale delle acque nelle strade e possibili fenomeni di rigurgito delle acque piovane con tracimazione e coinvolgimento delle aree urbane depresse, occasionali fenomeni franosi e possibili cadute massi per condizioni idrogeologiche particolarmente fragili, a causa dei recenti incendi boschivi e per la saturazione dei suoli.

#### RITENUTO

pertanto in via prudenziale, dover adottare per la giornata di domani **Lunedì 29/11/2021** provvedimenti contingibili ed urgenti a garanzia della pubblica e privata incolumità, al fine di prevenire le situazioni di pericolo ed effettuare tutte le verifiche necessarie per garantire la sicurezza.

#### VISTA:

- la Legge 08.06.1990 n. 142 e successive modificazioni ed integrazioni ed in particolare l'art. 38;
- la Legge 07.08.1990 n. 241;
- l'art. 50 comma 5 e l'art. 54, comma 4, del D.lgs 267/2000 e ss.mm.ii.

### ORDINA

**per** i motivi esposti in premessa e che si intendono espressamente richiamati, la sospensione delle attività didattiche di ogni ordine e grado per la giornata del **29/11/2021**, salvo successive ordinanze motivate dal perdurare dell'allerta meteo.

### RENDE NOTO

SERVIZIO PROTEZIONE CIVILE

che a norma dell'art. 6 della Legge 07/08/1990 n° 241 il Responsabile del Procedimento dei lavori a farsi è il Dott. Giuseppe CONTALDI il quale, provvederà all'adozione di tutti gli atti successivi e conseguenti

## **A V V E R T E**

**che** contro la presente Ordinanza quanti hanno interesse potranno fare ricorso al Prefetto entro 30 giorni, al TAR Campania entro 60 giorni ed entro 120 giorni al Capo dello Stato, termini tutti decorrenti dalla data di affissione all'Albo del presente provvedimento.

Copia del presente provvedimento è pubblicata all'Albo del Comune e verrà trasmessa:

- Prefettura UTG Salerno;
- Regine Campania Sala Operativa Unificata (S.O.R.U.) di protezione Civile
- **al** Dirigente Scolastico dell'Autonomia "Rita Levi Montalcini" per quanto di competenza;
- **al** Dirigente Scolastico dell'Autonomia Scolastica n.84 per quanto di competenza;
- **al** Dirigente Scolastico dell'Istituto Professionale di Stato per l'Agricoltura e l'Ambiente per quanto di competenza;
- **al** Dirigente Scolastico dell'Istituto "Cuomo/Milone" per quanto di competenza;
- **al** Comando Stazione Carabinieri di Castel San Giorgio;
- **al** Comando della Polizia Locale.

Gli stessi restano incaricati della esecuzione della presente Ordinanza.

**IL SINDACO**  
**Autorità Sanitaria Locale**  
**Avv. Paola LANZARA**  
(firma omessa ex art. 3 D.lgs 12/02/1993 n° 39)



Giunta Regionale della Campania  
Direzione Generale 18 - Lavori Pubblici e Protezione Civile  
**STAFF Protezione Civile Emergenza e Post-Emergenza**




**OGGETTO: BOLLETTINO PREVISIONALE DELLE CONDIZIONI  
METEOROLOGICHE PER LA REGIONE CAMPANIA  
VALIDO PER I GIORNI 28- 29 E 30 NOVEMBRE 2021**

DA:

S.O.R.U. - SALA OPERATIVA REGIONALE UNIFICATA DI PROTEZIONE CIVILE

PREFETTURE DI AV – BN – CE – NA – SA
CITTÀ METROPOLITANA DI NAPOLI
AMMINISTRAZIONI PROVINCIALI DI AV – BN – CE – SA
SINDACI DEI COMUNI DELLA REGIONE CAMPANIA
D.G. E UFFICI REGIONALI – UNITÀ DI CRISI – SANITÀ – C.O.R.E.
AUTORITÀ DI BACINO
CONSORZI DI BONIFICA DELLA REGIONE CAMPANIA
COMUNITÀ MONTANE DELLA REGIONE CAMPANIA
DIREZIONE REGIONALE E COMANDI PROVINCIALI VV. F.
COMANDO REGIONE CARABINIERI FORESTALE CAMPANIA
CAPITANERIE DI PORTO
REGISTRO ITALIANO DIGHE (R.I.D.) ROMA – NAPOLI
ENTI GESTORI SISTEMI DI TRASPORTO E RETI FERROVIARIE
P.C. DIPARTIMENTO DELLA PROTEZIONE CIVILE
N° PAGINE COMPRESA LA PRESENTE: 4

Prot.int.s.o. n.046 del 28.11.2021

**REGIONE CAMPANIA**

DIREZIONE GENERALE PER I LAVORI PUBBLICI E LA PROTEZIONE CIVILE  
 CENTRO FUNZIONALE MULTIRISCHI - AREA METEOROLOGICA  
 centrofunzionale@regione.campania.it

Centro Direzionale, Isola C3 - tel. 0812323111/806 - fax 0812323851



**BOLLETTINO METEOROLOGICO REGIONALE**  
**domenica 28 novembre 2021 emissione ore 10:20**

**ESAME SINOTTICO**

Una struttura depressionaria, presente sul sull'Europa Occidentale, determina tempo perturbato sulle nostre regioni tirreniche centro-meridionali e sul Nord-Est e convoglia aria fredda dall'Europa Settentrionale causa di un progressivo abbassamento della temperatura. Domani, tempo instabile prevarrà ancora al Centro-Sud, mentre le correnti fredde interesseranno tutta l'Italia. Martedì, il campo barico tenderà a risalire temporaneamente su tutta la Penisola.

**PREVISIONE PER OGGI, DOMENICA 28 NOVEMBRE 2021**

Cielo molto nuvoloso o coperto con precipitazioni da sparse a diffuse, anche a carattere di rovescio e temporale, localmente di moderata o forte intensità, soprattutto sul settore costiero. I venti spireranno forti, soprattutto sul settore costiero, sud-occidentali con locali raffiche nei temporali e con tendenza a divenire occidentali e ad attenuarsi localmente nel corso della giornata. Il mare si presenterà agitato, con possibili mareggiate lungo le coste esposte. Le temperature diminuiranno nei valori massimi. La visibilità sarà ridotta sulle zone montuose e nelle precipitazioni più intense.

Zona	Stato del cielo e precipitazioni
1	Cielo coperto con precipitazioni da sparse a diffuse, anche a carattere di rovescio e temporale, localmente di moderata o forte intensità.
2	Cielo coperto con precipitazioni sparse, anche a carattere di rovescio e temporale, localmente di moderata intensità.
3	Cielo coperto con precipitazioni da sparse a diffuse, anche a carattere di rovescio e temporale, localmente di moderata o forte intensità.
4	Cielo coperto con precipitazioni sparse, anche a carattere di rovescio e temporale, localmente di moderata intensità.
5	Cielo coperto con precipitazioni da sparse a diffuse, anche a carattere di rovescio e temporale, localmente di moderata o forte intensità.
6	Cielo coperto con precipitazioni da sparse a diffuse, anche a carattere di rovescio e temporale, localmente di moderata o forte intensità.
7	Cielo coperto con precipitazioni sparse, anche a carattere di rovescio e temporale, localmente di moderata intensità.
8	Cielo coperto con precipitazioni da sparse a diffuse, anche a carattere di rovescio e temporale, localmente di moderata o forte intensità.

**PREVISIONE PER DOMANI, LUNEDÌ 29 NOVEMBRE 2021**

Cielo molto nuvoloso o coperto con precipitazioni sparse, anche a carattere di rovescio e temporale, localmente di moderata intensità, soprattutto sul settore costiero; le precipitazioni risulteranno nevose a quote superiori ai 700-800m e localmente anche a quote inferiori, ma tenderanno ad attenuarsi dalla sera. I venti spireranno moderati sud-occidentali con locali rinforzi, soprattutto sul settore costiero, e raffiche nei temporali; dalla sera i venti tenderanno a provenire dai quadranti settentrionali. Il mare si presenterà molto mosso o localmente agitato, con possibili mareggiate lungo le coste esposte. Le temperature diminuiranno, in particolare nei valori minimi. Possibili gelate potranno formarsi dalla sera a quote collinari e localmente anche a quote inferiori. La visibilità sarà ridotta sulle zone montuose e nelle precipitazioni più intense.

Zona	Stato del cielo e precipitazioni
1	Cielo coperto con precipitazioni sparse, anche a carattere di rovescio e temporale, localmente di moderata intensità.
2	Cielo coperto con precipitazioni sparse, anche a carattere di rovescio e locale temporale, puntualmente di moderata intensità.
3	Cielo coperto con precipitazioni sparse, anche a carattere di rovescio e temporale, localmente di moderata intensità.
4	Cielo coperto con precipitazioni sparse, anche a carattere di rovescio e locale temporale, puntualmente di moderata intensità.
5	Cielo coperto con precipitazioni sparse, anche a carattere di rovescio e temporale, localmente di moderata intensità.
6	Cielo coperto con precipitazioni sparse, anche a carattere di rovescio e temporale, localmente di moderata intensità.
7	Cielo coperto con precipitazioni sparse, anche a carattere di rovescio e locale temporale, puntualmente di moderata intensità.
8	Cielo coperto con precipitazioni sparse, anche a carattere di rovescio e temporale, localmente di moderata intensità.

**PREVISIONE PER DOPODOMANI, MARTEDÌ 30 NOVEMBRE 2021**

Cielo tendente a divenire sereno o poco nuvoloso. I venti spireranno moderati settentrionali con locali rinforzi. Il mare si presenterà mosso sotto costa, molto mosso al largo e lungo le coste esposte. Le temperature subiranno un'ulteriore lieve diminuzione. Possibili gelate tenderanno a formarsi durante la notte e al primo mattino a quote di bassa collina e localmente anche a quote inferiori.

Zona	Stato del cielo e precipitazioni
1	Cielo tendente a divenire sereno o poco nuvoloso.
2	Cielo tendente a divenire sereno o poco nuvoloso.
3	Cielo tendente a divenire sereno o poco nuvoloso.
4	Cielo tendente a divenire sereno o poco nuvoloso.
5	Cielo tendente a divenire sereno o poco nuvoloso.
6	Cielo tendente a divenire sereno o poco nuvoloso.
7	Cielo tendente a divenire sereno o poco nuvoloso.
8	Cielo tendente a divenire sereno o poco nuvoloso.

Elaborazioni su dati: CFD Campania - ECMWF - USAM CNMCA

Legenda Zone di allerta meteo:

Zona 1: Piana campana, Napoli, Isole, Area Vesuviana; Zona 2: Alto Voltumo e Matese; Zona 3: Penisola sorrentino-amalfitana, Monti di Sarno e Monti Picentini; Zona 4: Alta Irpinia e Sannio; Zona 5: Tusciano e Alto Sele; Zona 6: Piana Sele e Alto Cilento; Zona 7: Tanagro; Zona 8: Basso Cilento.

Prot.int.s.o. n.046 del 28.11.2021

L'operatore previsionale  
(Andrea Monda)

Sala Operativa Regionale Unificata S.O.R.U./S.O.U.P.R.

Centro Direzionale Is.C3 - 80143 Napoli - Tel 081 23 23 111 - Numero verde 800 23 25 25 / 800. 44 99 11

Fax 081 2323860 - / 800. 44 99 11 - soru@pec.regione.campania.it



Giunta Regionale della Campania  
Direzione Generale 18 - Lavori Pubblici e Protezione Civile  
**STAFF Protezione Civile Emergenza e Post-Emergenza**



A PARTIRE DALLE ORE 18:00 DI OGGI DOMENICA 28 NOVEMBRE 2021 E PER LE SUCCESSIVE 24 ORE.

**RISCHIO IDRAULICO E IDROGEOLOGICO PER GLI ASPETTI DI PROTEZIONE CIVILE**

**LIVELLO DI CRITICITÀ:**

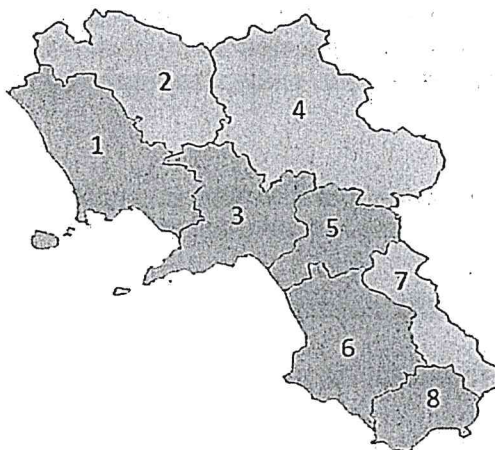
ORDINARIO PER RISCHIO IDROGEOLOGICO LOCALIZZATO SULLE ZONE DI ALLERTA 2, 4 E 7

MODERATO PER RISCHIO IDROGEOLOGICO DIFFUSO SULLA ZONA DI ALLERTA 1, 3, 5, 6 E 8.

**LIVELLO DI ALLERTA:**

CODICE COLORE GIALLO SULLE ZONE DI ALLERTA 2, 4 E 7.

DICE COLORE ARANCIONE SULLA ZONA DI ALLERTA 1, 3, 5, 6 E 8



SEGUIRÀ AVVISO REGIONALE DI ALLERTA PER PREVISTE CONDIZIONI METEOROLOGICHE AVVERSE AI FINI DI PROTEZIONE CIVILE, CHE PROROGA, QUELLO IN ATTO FINO ALLE ORE 18.00 DI DOMANI LUNEDÌ 29 NOVEMBRE 2021.

*I BOLLETTINI E GLI AVVISI METEO SONO ACCESSIBILI E CONSULTABILI ALL'INDIRIZZO WEB:*

[HTTP://BOLLETTINIMETEO.REGIONE.CAMPANIA.IT/](http://bollettinimeteo.regione.campania.it/)

**Prot.int.s.o. n.046 del 28.11.2021**

**IL RESPONSABILE DELLA SALA OPERATIVA**

**DOTT. GEOL. ANDREA NAPPI**

FIRMA AUTOGRAFA OMESSA AI SENSI

ART. 3, C. 2 D. LGS 12.02.1993 N. 39

**IL DIRIGENTE**

**DOTT.SSA CLAUDIA CAMPOBASSO**

FIRMA AUTOGRAFA OMESSA AI SENSI

ART. 3, C. 2 D. LGS 12.02.1993 N. 39

*Sala Operativa Regionale Unificata S.O.R.U./S.O.U.P.R.*

Centro Direzionale Is.C3 – 80143 Napoli - Tel 081 23 23 111 – Numero verde 800 23 25 25 / 800. 44 99 11

Fax 081 2323860 – / 800. 44 99 11 – [soru@pec.regione.campania.it](mailto:soru@pec.regione.campania.it)



Giunta Regionale della Campania  
Direzione Generale 18 - Lavori Pubblici e Protezione Civile  
**STAFF Protezione Civile Emergenza e Post-Emergenza**



**AVVERTENZE:**

IN CONSIDERAZIONE DI QUANTO PREVISTO NEL BOLLETTINO METEO ODIERNO, SI RACCOMANDA:

- DI VERIFICARE IL REGOLARE FUNZIONAMENTO DEL RETICOLO IDROGRAFICO E DEI SISTEMI DI RACCOLTA E ALLONTANAMENTO DELLE ACQUE PIOVANE.
- DI CONTROLLARE LE AREE A RISCHIO FRANA, INDIVIDUATE NEI P.S.A.I. DALLE AUTORITÀ DI BACINO E DEI PENDII SOGGETTI A FENOMENI DI EROSIONE E LE ZONE SOTTOSTANTI I VERSANTI PER LA POSSIBILITÀ DI TRASPORTO A VALLE DI MATERIALI SOLIDI, PER EFFETTO DI RUSCELLAMENTI SUPERFICIALI.
- DI MONITORARE LE AREE ALLUVIONALI ED I CORSI D'ACQUA CHE ATTRAVERSANO IL PROPRIO TERRITORIO CON PARTICOLARE RIGUARDO AI PUNTI SINGOLARI (PONTI, AREE GOLENALI, RESTRINGIMENTI DELL'ALVEO E ALVEO-STRADA, ECC.).
- DI PRESTARE ATTENZIONE ALLE ZONE DEPRESSE, AI SOTTOPASSI STRADALI, AI LUOGHI DELLA RETE STRADALE PROSSIMI AD IMPLUVI, CANALI E CORSI D'ACQUA SOGGETTI AD ESONDAZIONE.
- DI PRESTARE ATTENZIONE A TUTTE LE STRUTTURE SOGGETTE ALLE SOLLECITAZIONI DEI VENTI (PALI DELLA PUBBLICA ILLUMINAZIONE, STRUTTURE PROVVISORIE, GAZEBO, ECC.) E LE AREE ALBERATE DEL VERDE PUBBLICO.
- DI ADOTTARE, SECONDO QUANTO PREVISTO NELLE RISPETTIVE PIANIFICAZIONI, OGNI UTILE DISPOSITIVO ATTO A SEGNALARE E FRONTEGGIARE LE GELATE E LE POSSIBILI NEVICATE ALLE QUOTE INDICATE.
- DI SEGNALARE CON OGNI UTILE DISPOSITIVO, SULLE ZONE MONTUOSE, LA RIDUZIONE DI VISIBILITÀ SULLA RETE STRADALE DI PROPRIA COMPETENZA.

AGLI ENTI CON COMPETENZA IN AMBITO MARITTIMO E AI SINDACI DEI COMUNI COSTIERI E DELLE ISOLE, DI PRESTARE ATTENZIONE ALLE COSTE E ALLE MARINE ESPOSTE AL MOTO ONDOSO NONCHÉ AI MEZZI IN NAVIGAZIONE.

**FINO ALLE ORE 17:59 DI OGGI, DOMENICA 28 NOVEMBRE 2021**

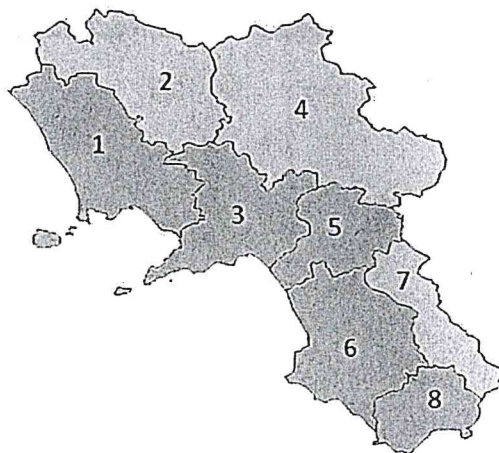
**RISCHIO IDRAULICO E IDROGEOLOGICO PER GLI ASPETTI DI PROTEZIONE CIVILE**

**LIVELLO DI CRITICITÀ:**

ORDINARIO PER RISCHIO IDROGEOLOGICO LOCALIZZATO SULLE ZONE DI ALLERTA 2, 4 E 7  
MODERATO PER RISCHIO IDROGEOLOGICO DIFFUSO SULLA ZONA DI ALLERTA 1, 3, 5, 6 E 8.

**LIVELLO DI ALLERTA:**

CODICE COLORE GIALLO SULLE ZONE DI ALLERTA 2, 4 E 7.  
CODICE COLORE ARANCIONE SULLA ZONA DI ALLERTA 1, 3, 5, 6 E 8



**Prot.int.s.o. n.046 del 28.11.2021**

Sala Operativa Regionale Unificata S.O.R.U./S.O.U.P.R.  
Centro Direzionale Is.C3 - 80143 Napoli - Tel 081 23 23 111 - Numero verde 800 23 25 25 / 800. 44 99 11  
Fax 081 2323860 - / 800. 44 99 11 - soru@pec.regione.campania.it